

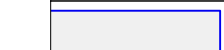









ÚZEMNÍ PLÁN BŘEZINA

VÝKRES VEŘEJNĚ PROSPĚŠNÝCH STAVEB, OPATŘENÍ A ASANACÍ

LEGENDA :

-  hranice řešeného území
-  hranice katastru
-  zastavěné území k 15.3.2013
-  zastavitelné plochy
-  plochy přestavby
-  plochy rezervy

VEŘEJNĚ PROSPĚŠNÉ STAVBY A VEŘEJNĚ PROSPĚŠNÁ OPATŘENÍ, PRO KTERÁ LZE PRÁVA K POZEMKŮM A STAVBÁM VYVLASTNIT

- vybraná veřejná infrastruktura
technická infrastruktura
- A  kanalizace dešťová - stavba pro odvod dešťových vod (lokality Z13, Z14, P5)
 - D  rozšíření plochy čistírny odpadních vod (lokality Z11)
- vybraná veřejně prospěšná opatření
- E  založení prvků ÚSES
 - F  protierozní opatření - tři suché poldry (Horní hony, Polodlhy pod Bačkovcem)

ZÁZNAM O ÚČINNOSTI ÚP BŘEZINA

SPRÁVNÍ ORGÁN, KTERÝ ÚP VYDAL : Zastupitelstvo obce Březina

DATUM NABYTÍ ÚČINNOSTI :

POŘIZOVATEL :
Městský úřad Tišnov
odbor územního plánování a stavebního řádu, oddělení úřad územního plánování

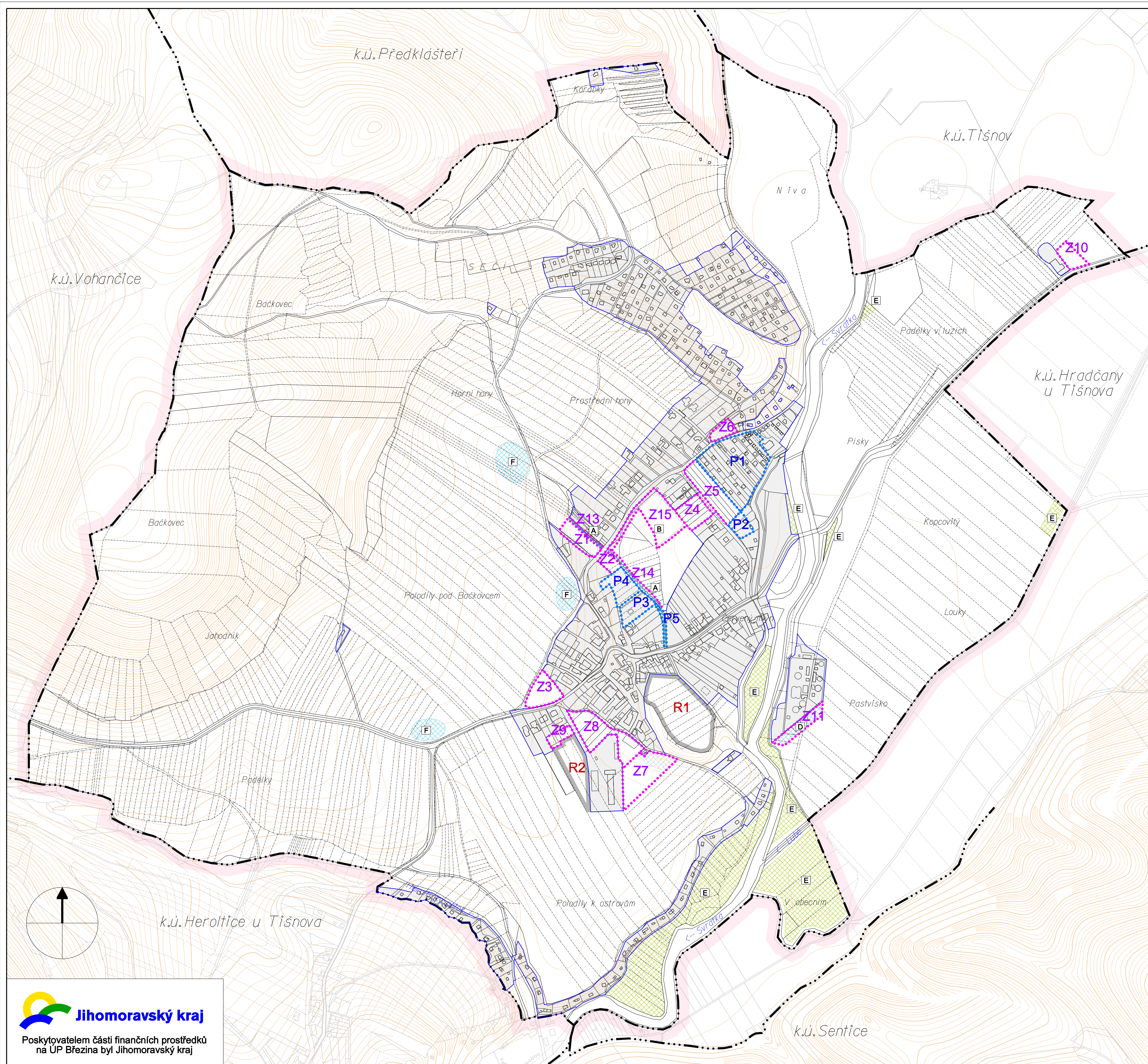
úřední razítko :


JMÉNO A PŘÍJMENÍ :
FUNKCE :

podpis :

Jarmila Haluzová, ATELIÉR PROJEKTIS, IČ 40459543, DIČ CZ455210197
Pekařská 37, 602 00 Brno, pracoviště Ponávka 2, 602 00 Brno

Zodp.proj.	Ing.arch. A. Dumková	Vypracoval CAD	J.Haluzová, A.Dumková Roman Štánek	Zak.čís.	0210
Objednavatel	Obec BŘEZINA	Datum		05/2014	
Akce	ÚZEMNÍ PLÁN BŘEZINA		Stupeň	ÚPD	
Název	VÝKRES VEŘEJNĚ PROSPĚŠNÝCH STAVEB, OPATŘENÍ A ASANACÍ		Měřítko	1 : 5 000	
		Výkres	B.6.		



 **Jihomoravský kraj**
Poskytovatelem části finančních prostředků
na ÚP Březina byl Jihomoravský kraj